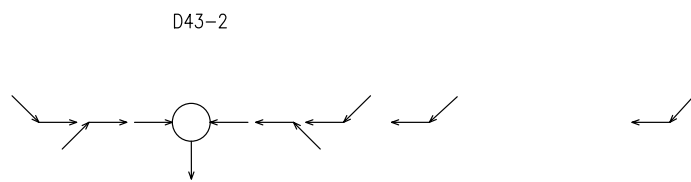
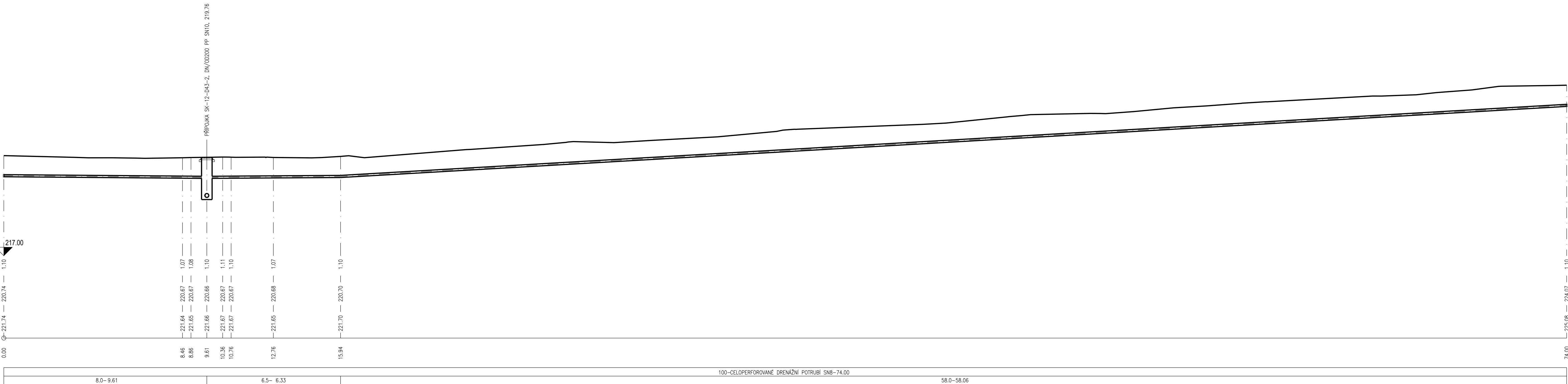


NÁZVY ŠACHET



MĚŘÍTKO:1:100/100



HLOUBKA DNA VÝKOPU

KÓTA DNA POTRUB

KÓTA TERÉNU


STANIČENÍ [m]

DN [mm]–MATERIÁL–DÉLKA [m]

SKLON [promile]–DÉLKA [m]

D.1.2 FÁZE 2.2

SOUŘADNICOVÝ SYSTÉM : S-JTSK
VÝŠKOVÝ SYSTÉM : B.p.v.

VEDOUcí PROJEKTANT - HIP	ING. PETR BIJOK	
ZODPOVĚDNÝ PROJEKTANT	ING. JIŘÍ VÍTEK	
VYPRACOVAL	LENKA RYBNÍČKOVÁ	
KONTROLOVAL	ING. ARCH. MICHAELA VACKOVÁ, PH.D.	
KRAJ / KATASTRÁLNÍ ÚZEMÍ	JIHOMORAVSKÝ / ŠTÝŘICE	
OBJEDNATEL, INVESTOR	STATUTÁRNÍ MĚSTO BRNO, Dominikánské nám. 196/1, 602 00 Brno	
ZAK. Č. 20797		
NÁZEV AKCE: REKONSTRUKCE ASFALTOVÝCH CEST NA ÚSTŘEDNÍM HŘBITOVĚ MĚSTA BRNA		
NÁZEV OBJEKTU: SO301 AREÁLOVÝ ODVODŇOVACÍ SYSTÉM		
NÁZEV VÝKRESU: PODÉLNÝ PROFIL J4 DRENÁŽNÍHO POTRUBÍ D1 _{SK-12}		
Č. SOUPRAVY		Č. VÝKRESU
		03.4